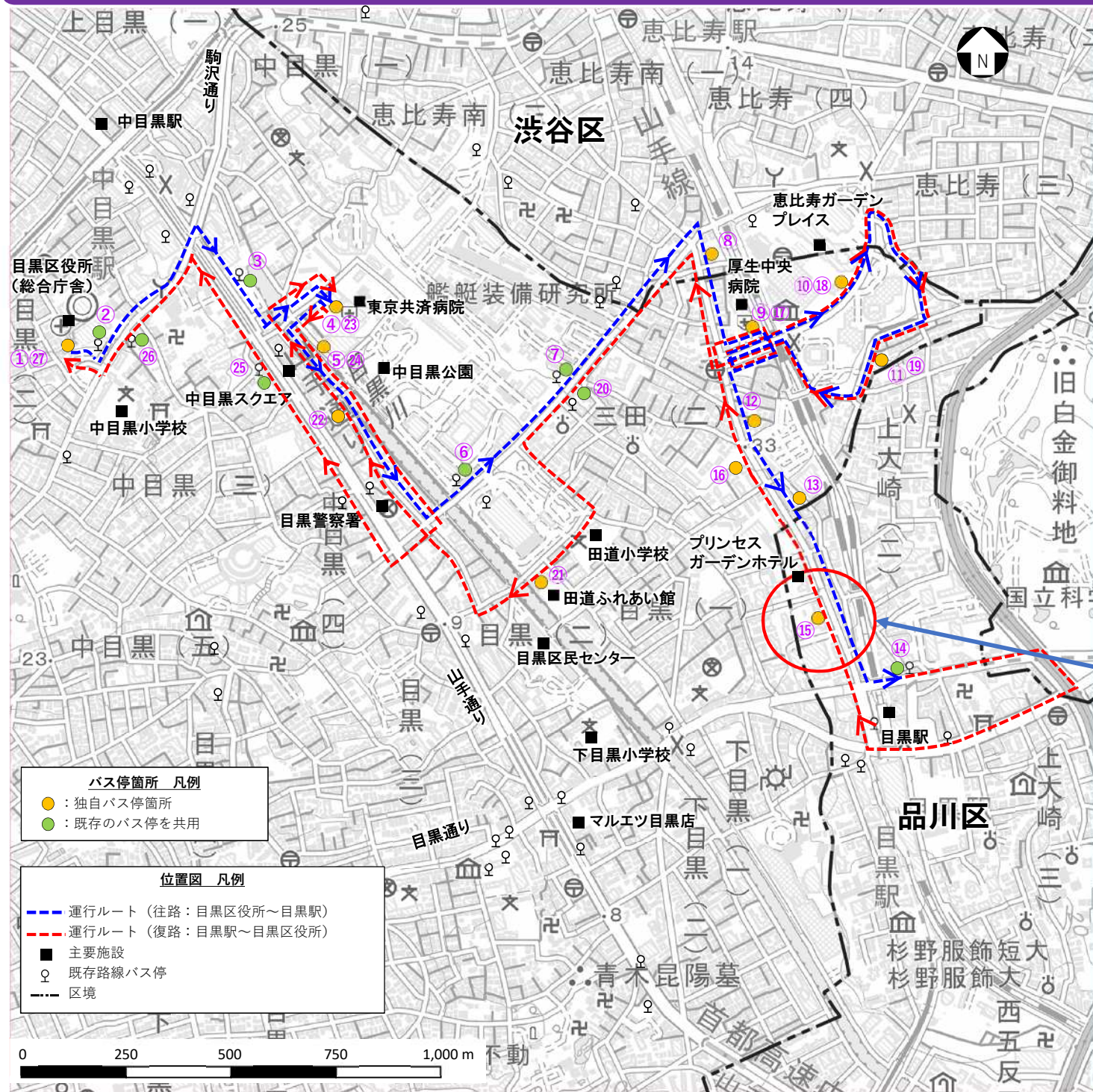


# 目黒区東部地区地域交通バスのバス停新設について

---

第9回品川区地域公共交通会議資料  
(令和7年6月30日)



【運行概要】

- ・ 運行日 : 平日及び土日祝(年末年始等を除く)
- ・ 運行時間 : 8:30~16:45
- ・ 運行便数 : 45分間隔(12便/日)
- ・ 運行車両 : 小型EVバス(36人乗り)
- ・ 運行方式 : 路線定期運行
- ・ 普通運賃 : 大人230円(現金・ICカード)  
小児120円(現金)115円(ICカード)

バス停設置箇所 (案)		
【往路】 区役所 ↓ 目黒駅	①・②⑦	目黒区総合庁舎
	②	目黒区総合庁舎前 (既存バス停)
	③	正覚寺前 (既存バス停)
	④・②③	東京共済病院
	⑤・②④	中目黒スクエア前
	⑥	中里橋 (既存バス停)
	⑦	茶屋坂 (既存バス停)
	⑧	恵比寿南一公園前
	⑨・①⑦	厚生中央病院前
	⑩・①⑧	恵比寿ガーデンプレイス南
	⑪・①⑨	三田1丁目
	⑫	目黒三田会館前
	⑬	目黒1丁目
	⑭	目黒駅前 (既存バス停)
【復路】 目黒駅 ↓ 区役所	⑮	アクティ目黒駅前
	⑯	三田公園前
	⑰・⑨	厚生中央病院前
	⑱・⑩	恵比寿ガーデンプレイス南
	⑲・⑪	三田1丁目
	⑳	茶屋坂 (既存バス停)
	㉑	田道ふれあい館前
	㉒	なかめ公園橋前
	㉓・④	東京共済病院
	㉔・⑤	中目黒スクエア前
	㉕	東京共済病院前 (既存バス停)
	㉖	目黒区総合庁舎前 (既存バス停)
	㉗・①	目黒区総合庁舎



# 東部地区地域交通バス「さんまバス」 新設バス停「アクティ目黒駅前」について

## 案内図



## 新設バス停箇所 現況写真



管理者:品川区

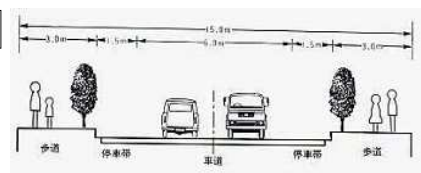
道路幅員:15m

車道車線数:片側1車線

両側に歩道のある広い道路

東京都市計画道路補助線街路第18号線として平成24年度に整備完了

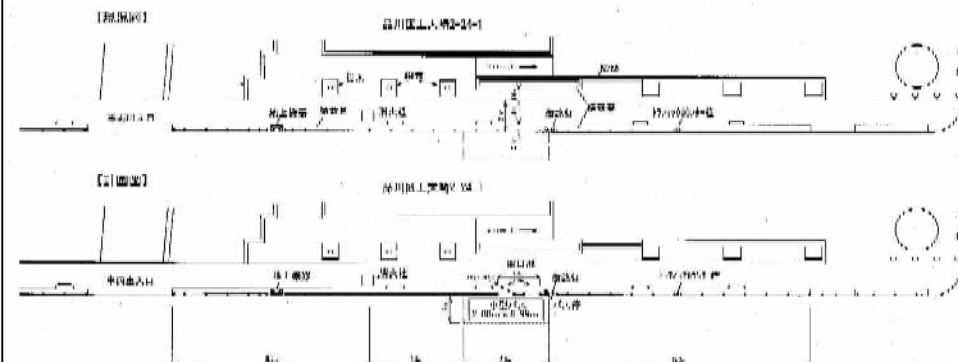
## 道路概要



## バス停番号⑮

## アクティ目黒駅前

### 「アクティ目黒駅前」バス停設置箇所図



### バス停


### 道路施設(影響)

### 新設(占用)等

- ・ガードフェンス
- ・植栽 (低木)

- ・バス停
- ・ガードパイプ
- ・植栽樹部舗装
- ・視覚障がい者誘導BK

### 写真(概略配置)



既設メッシュフェンスの位置により、標識が端部ではなく、中央部に設置予定。他のバス停でも同様の事例あり(⑬三田公園前など)。

